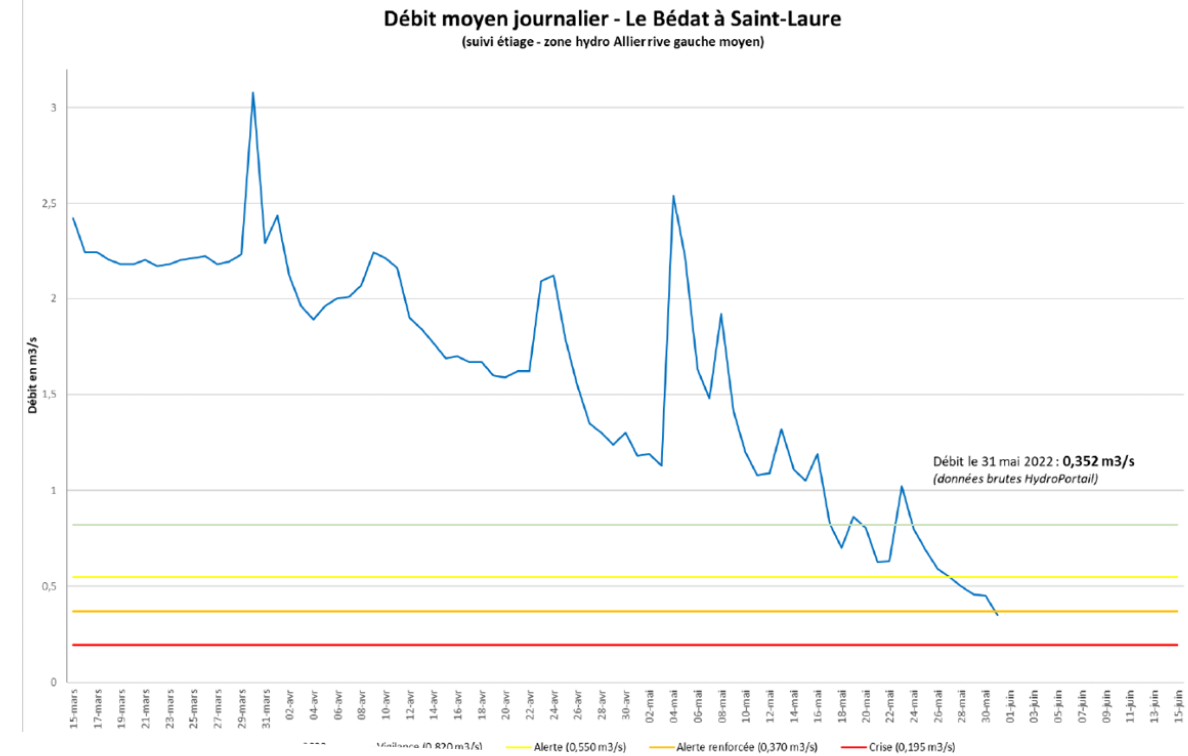




ÉVOLUTION DU DÉBIT DES COURS D'EAU

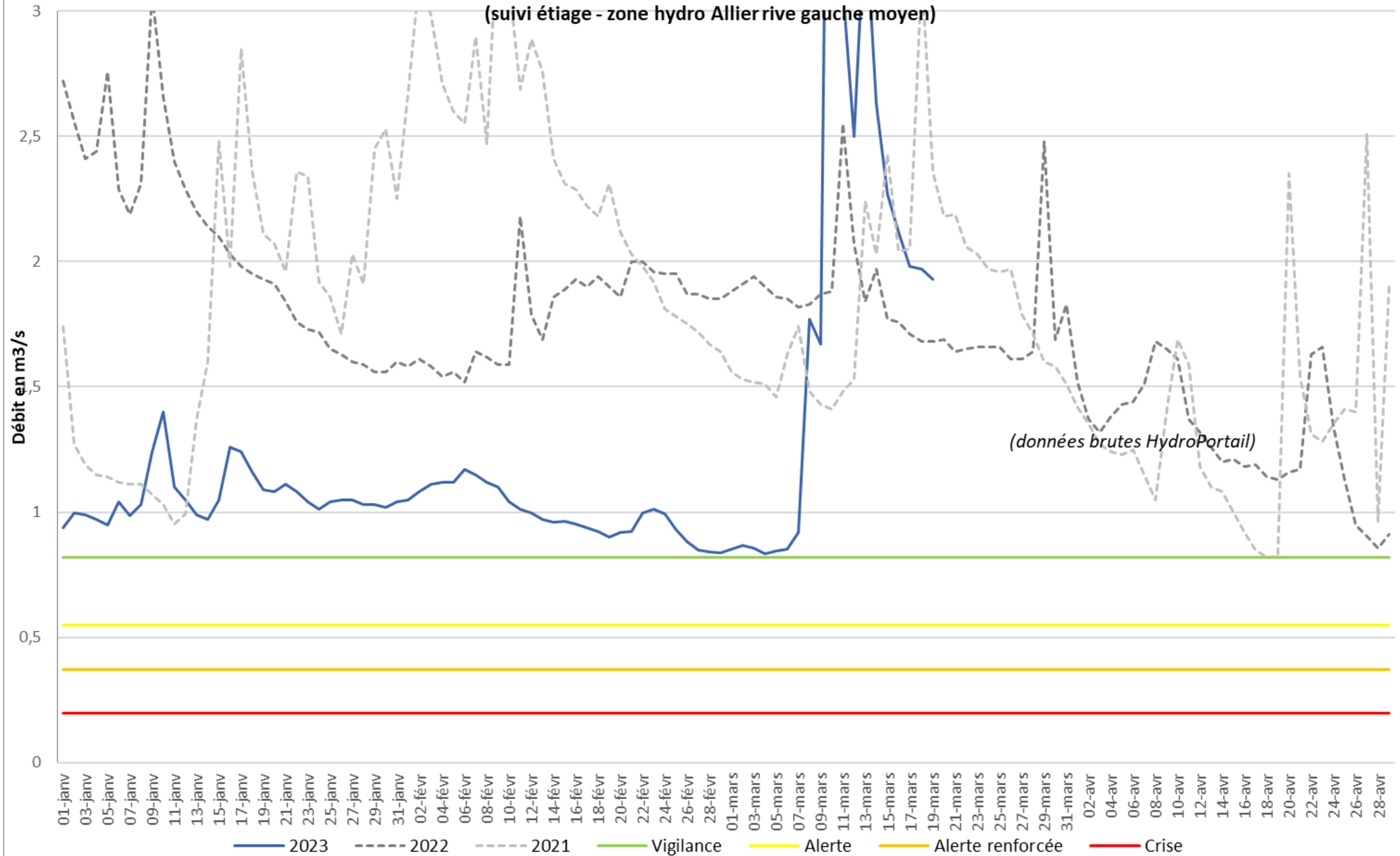
Mise à jour du
21 mars 2023

- Les données présentées sont des données brutes issues du site Hydroportail. Cela implique que ces données peuvent être revues/modifiées du jour au lendemain (suite à une vérification des stations de mesure, un nouvel étalonnage des stations etc...).
- Les données présentées affichées sont des débits moyens journaliers, c'est pourquoi la dernière donnée présentée est toujours à J-1.



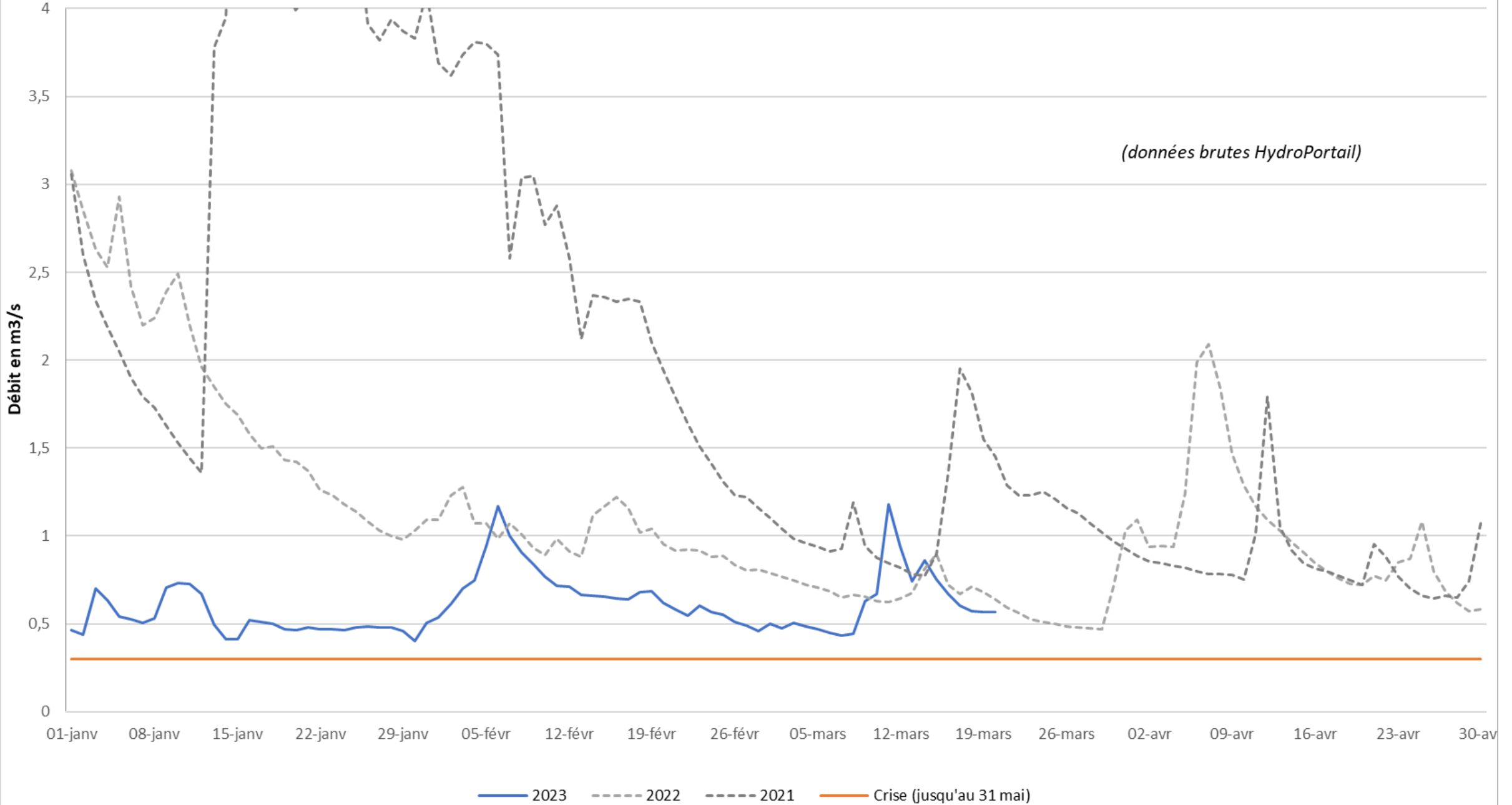
Débit moyen journalier - Le Bédât à Saint-Laure

(suivi étiage - zone hydro Allier rive gauche moyen)



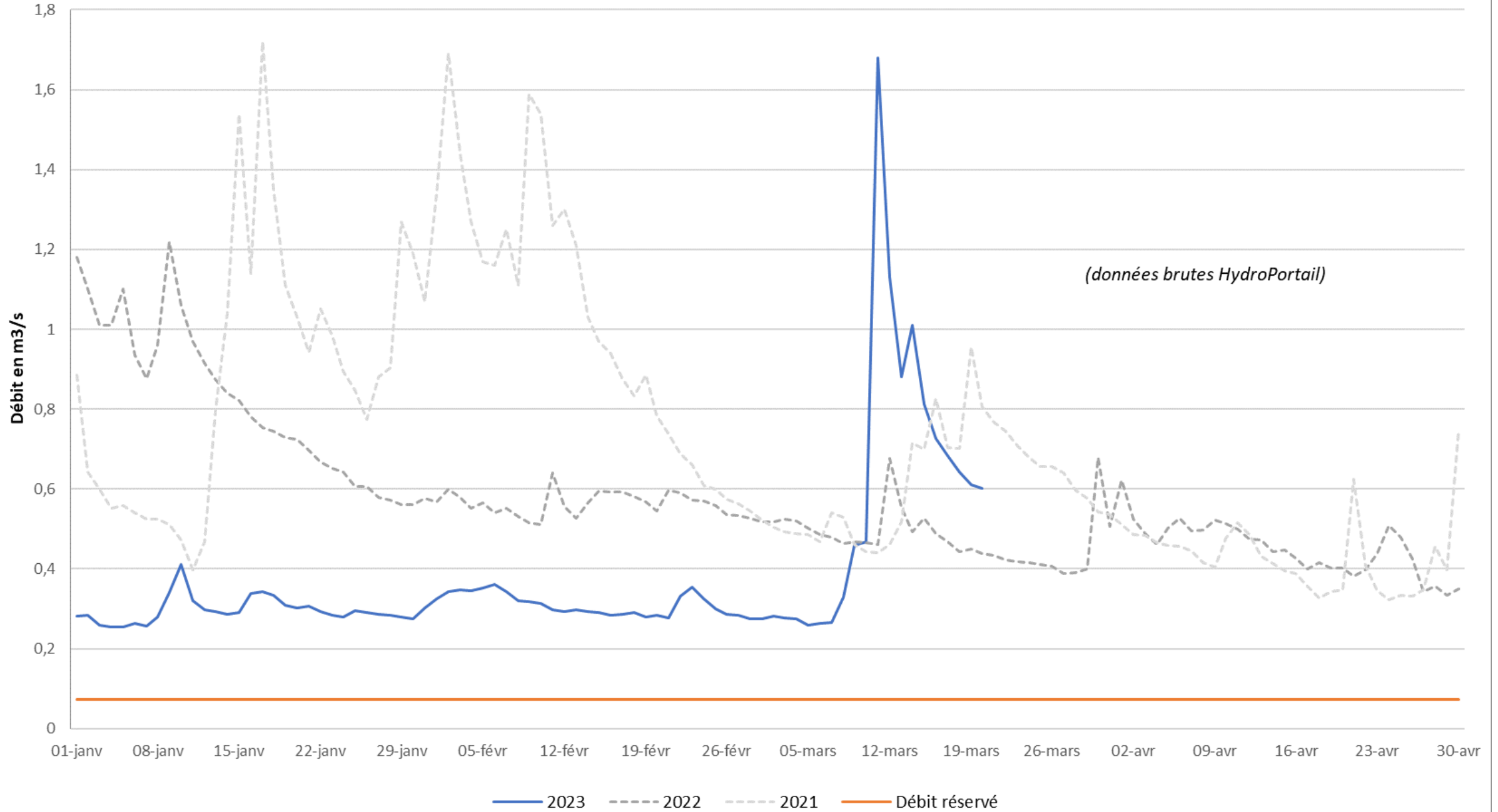
Débit moyen journalier - L'Eau Mère à Parentignat

(suivi étiage - zone hydro Allier rive droite)



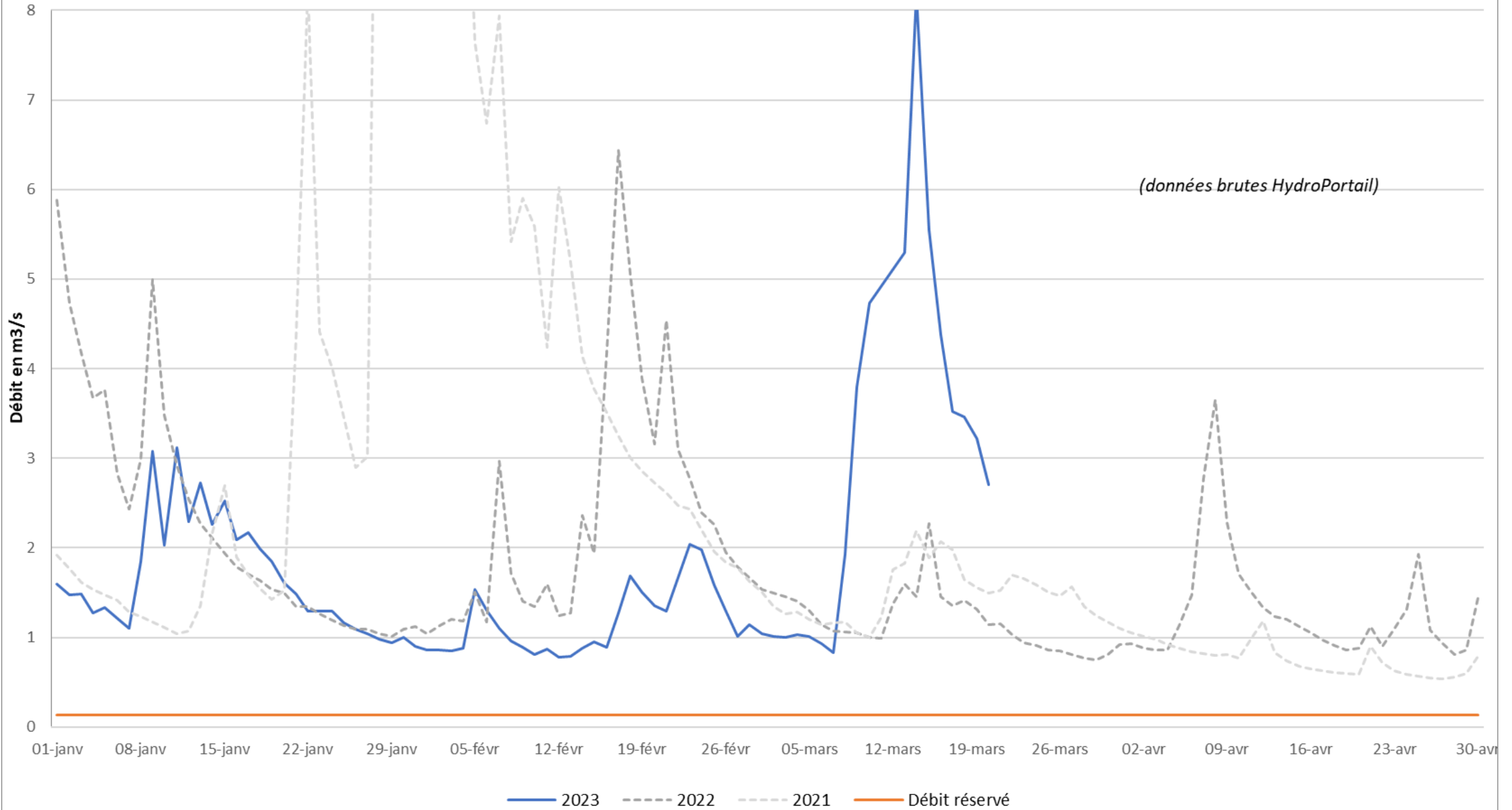
Débit moyen journalier - L'Ambène à Ennezat

(suivi étiage)



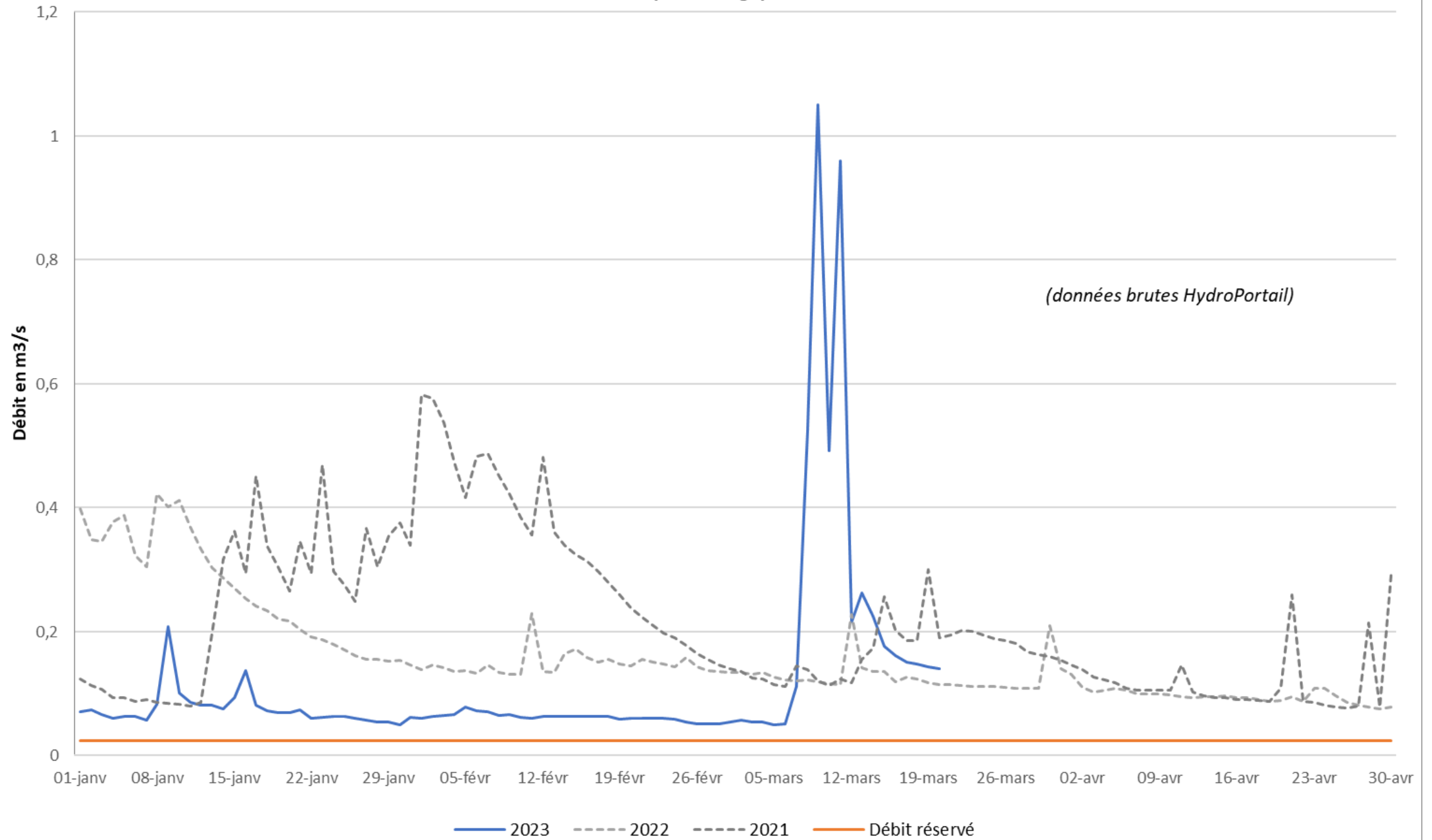
Débit moyen journalier - La Couze d'Ardes à Madriat

(suivi étiage)



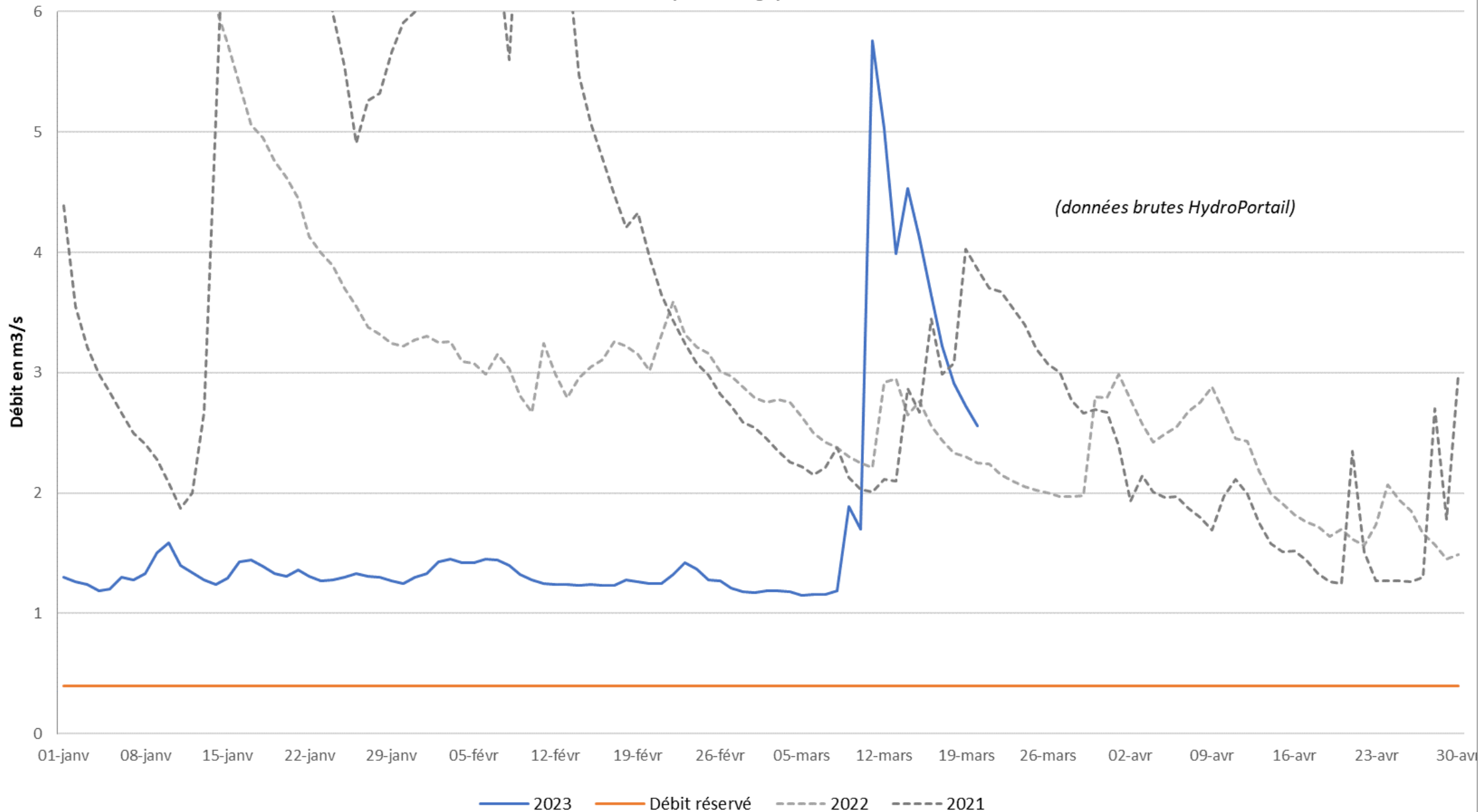
Débit moyen journalier - L'Artière à Clermont-Ferrand [Domaine de Crouel]

(suivi étiage)



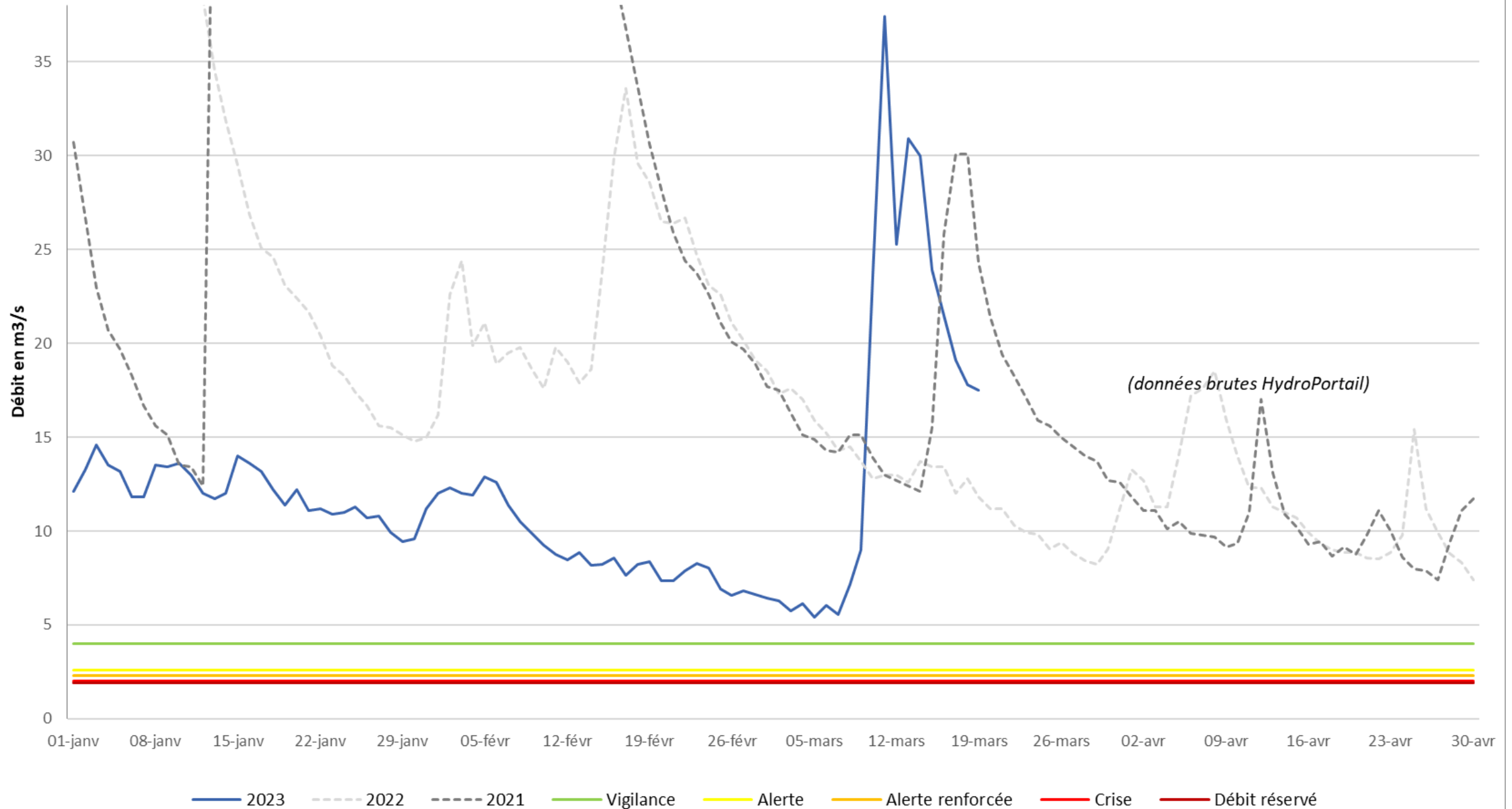
Débit moyen journalier - La Morge à Maringues [Côte Rouge]

(suivi étiage)



Débit moyen journalier - La Dore à Dorat

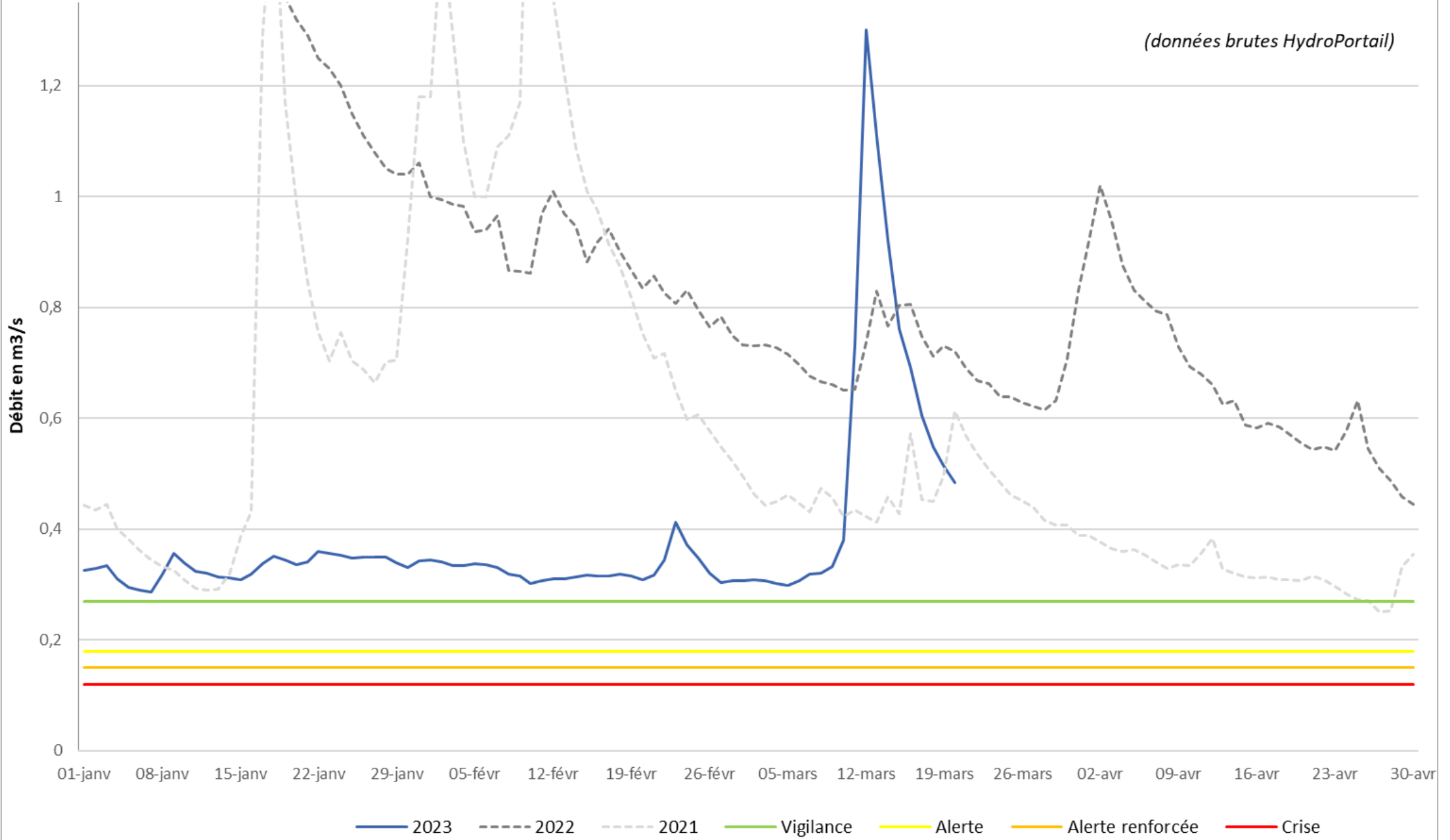
(suivi étiage)



Débit moyen journalier - L'Andelot à Loriges

(suivi étiage bassin Allier aval) - coordination interdépartementale

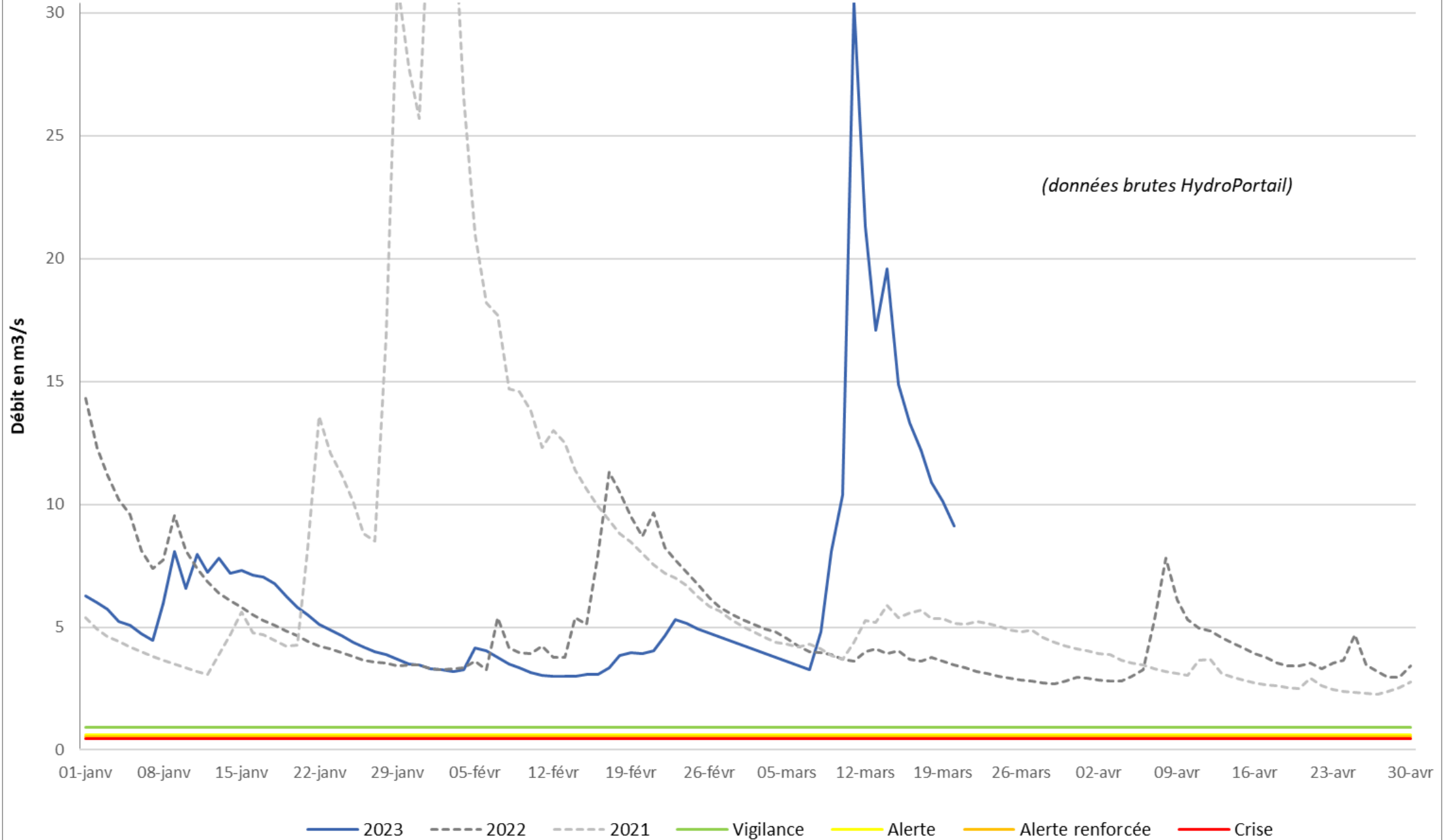
(données brutes HydroPortail)



Débit moyen journalier - La Couze Pavin à Saint-Floret

(suivi étiage - bassin Allier rive gauche amont)

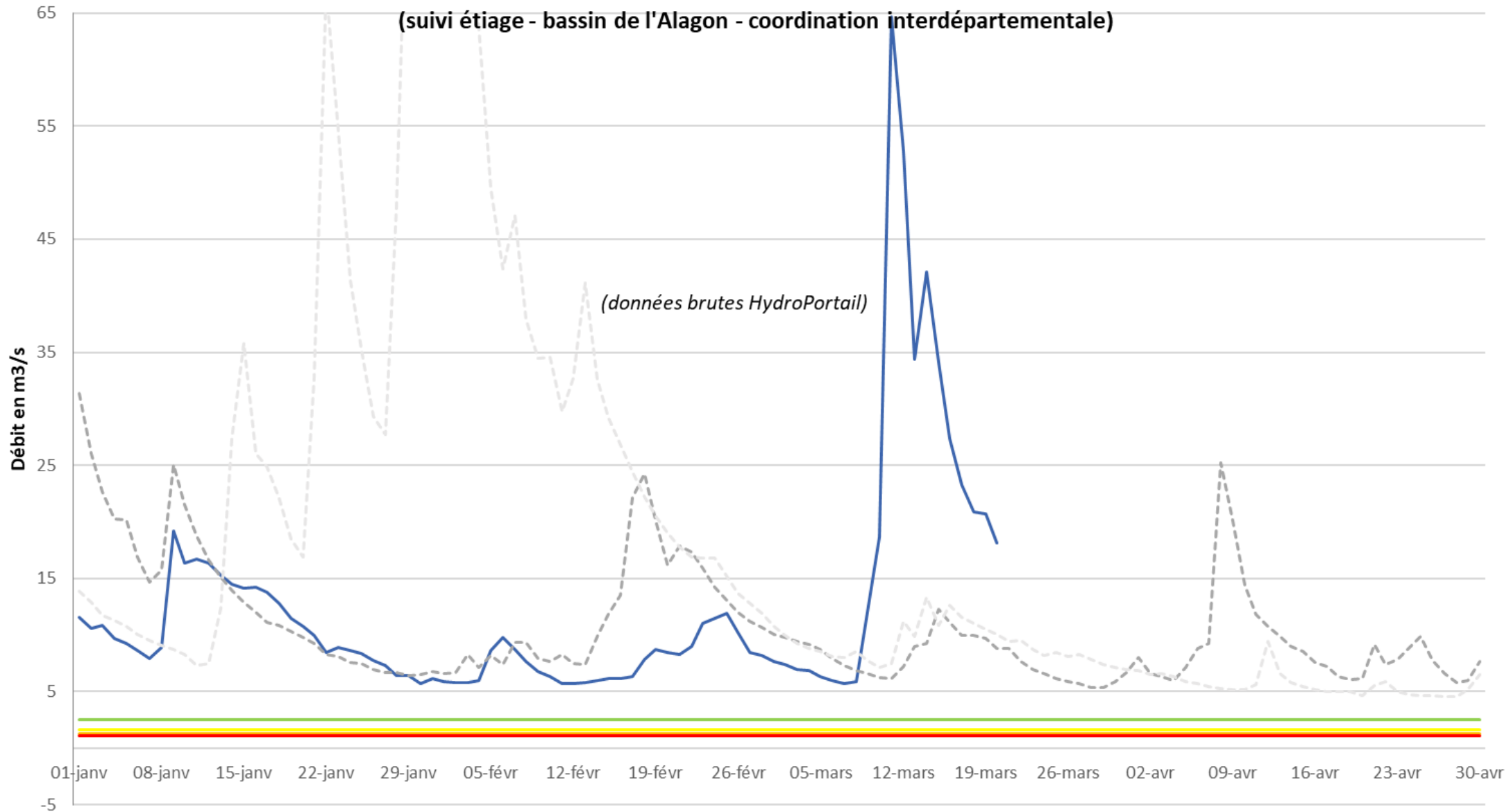
(données brutes HydroPortail)



Débit moyen journalier - L'Alagnon à Lempdes-sur-Alagnon

station "Pont SNCF"

(suivi étiage - bassin de l'Alagnon - coordination interdépartementale)

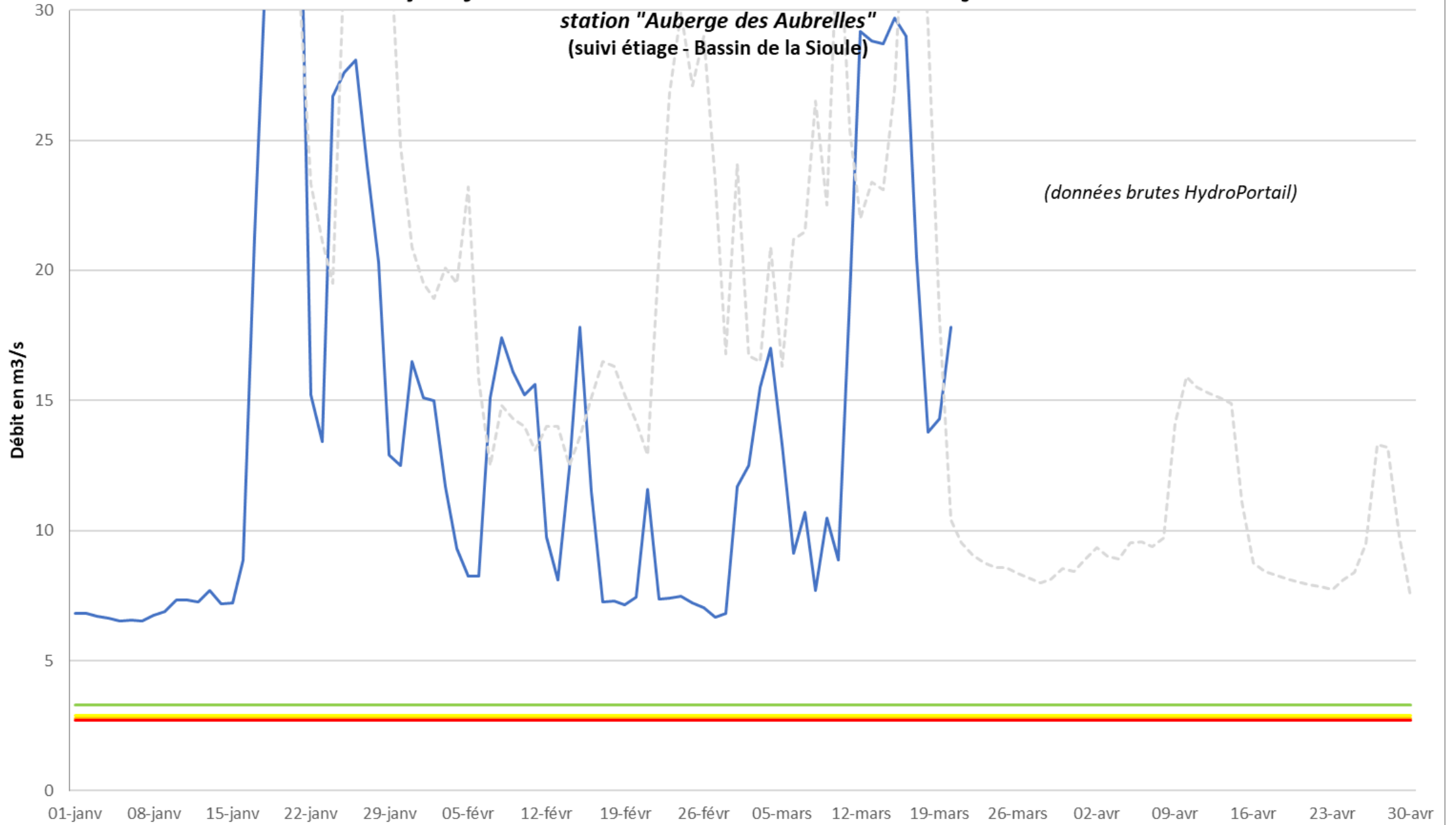


— 2023 - - - 2022 . . . 2021 — Vigilance — Alerte — Alerte renforcée — Crise

Débit moyen journalier - La Sioule à Saint-Pourçain sur Sioule

station "Auberge des Aubrelles"
(suivi étiage - Bassin de la Sioule)

(données brutes HydroPortail)



— 2023 - - - 2022 — Vigilance (3,300 m3/s) — Alerte (2,900 m3/s) — Alerte renforcée (2,800 m3/s) — Crise (2,700 m3/s)

Débit moyen journalier - L'Allier à Vic-le-Comte

(suivi étiage - bassin Axe Allier)

