



N°20
8 août 2023

Sommaire

- État des ressources
- Météo/Climat
- Arrêté sécheresse en cours (page 3)
- Conseils irrigation (maïs et oignons)

ETAT DES RESSOURCES

Données du 7/08/2023

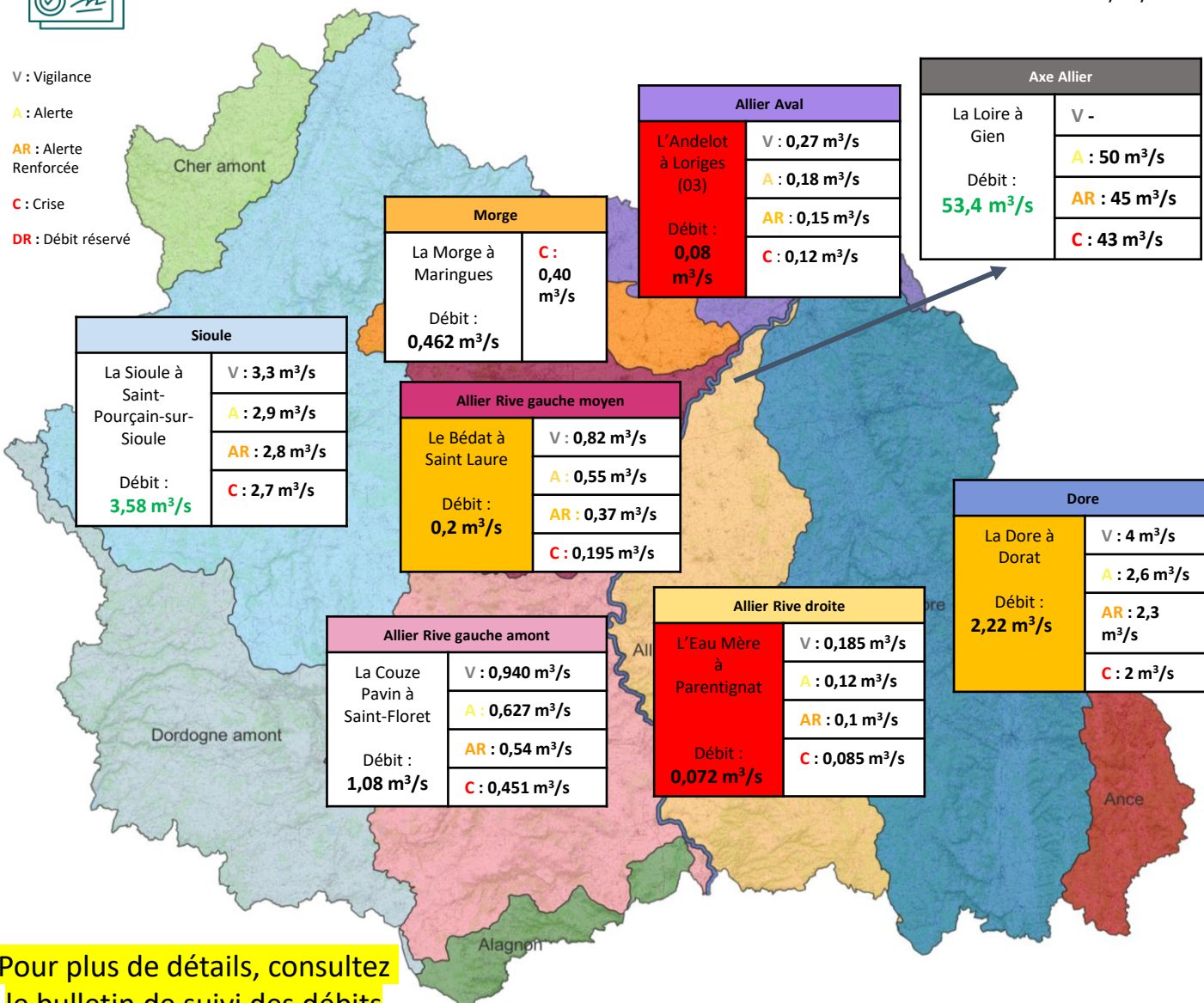
V : Vigilance

A : Alerte

AR : Alerte Renforcée

C : Crise

DR : Débit réservé

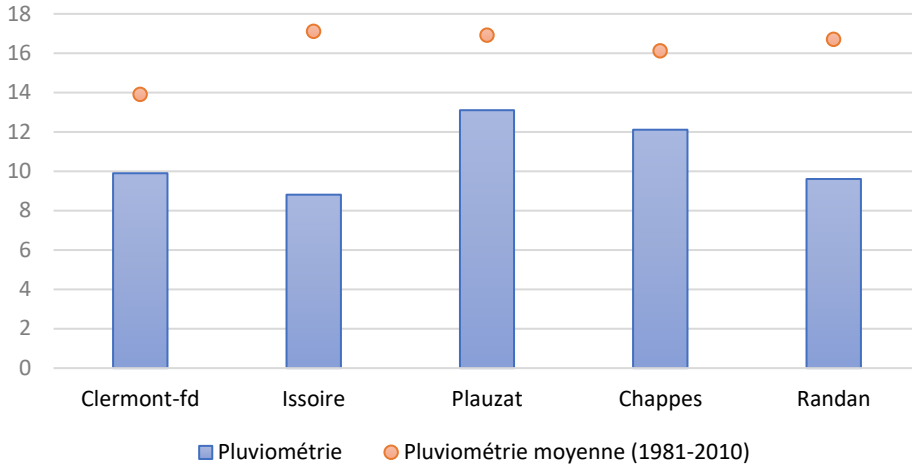


Pour plus de détails, consultez le bulletin de suivi des débits



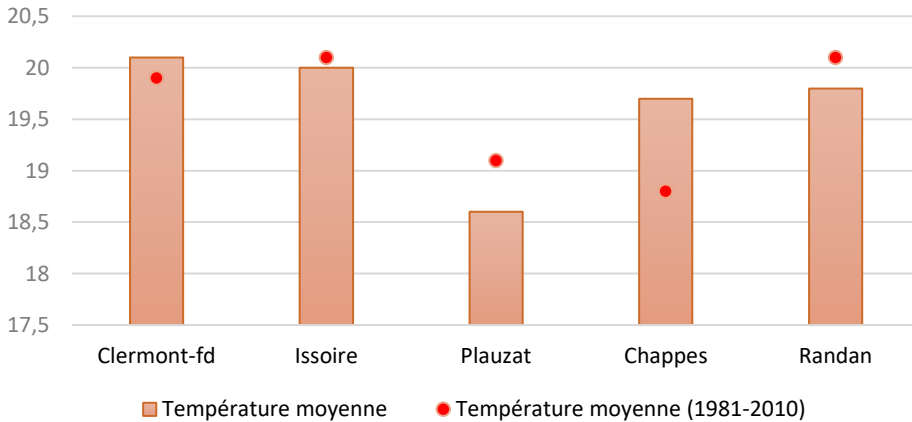
Pluviométrie et température

Pluviométrie du 31 juillet au 6 août (en mm)



La pluviométrie est toujours déficitaire sur cette première semaine d'août. Attention à l'arrêt sécheresse.


Températures moyennes du 31 juillet au 6 août (°C)



Les températures sont dans les moyennes de saison pour ce début de mois d'août, à l'exception de Plauzat qui présente une température supérieure de 1°C aux moyennes de saison.

Prévisions météo

Mercredi 9 août au Mardi 15 août, station de Clermont-Ferrand



SUIVI DE L'ETIAGE

Axe Allier :

Pas de restrictions à l'heure actuelle pour l'irrigation à partir de l'axe Allier (= prélèvement en direct dans l'Allier et dans sa nappe d'accompagnement).

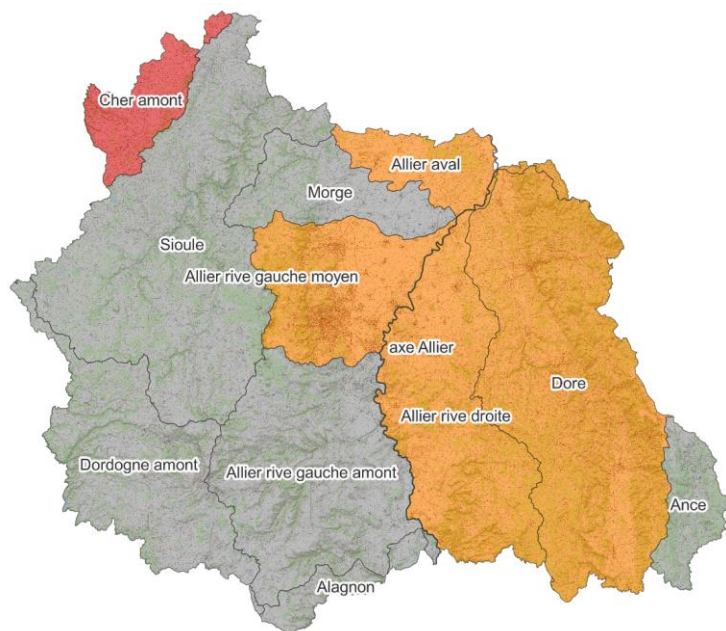
Autres secteurs du département :

Un arrêté préfectoral a été pris le 04 août 2023, plaçant :

- **La zone Allier rive droite en alerte renforcée**
- **La zone Dore en alerte renforcée**
- **La zone Cher amont en crise**

- **La zone Allier aval reste en alerte renforcée**
- **La zone Allier rive gauche reste en alerte renforcée**

Le reste du département reste en vigilance.



Pour les irrigants des zones Allier aval, Allier rive gauche moyen, Allier rive droite et Dore:
réduction des prélèvements à hauteur de 50% (dans le cadre de l'intégration à un tour d'eau) ou interdiction d'irrigation de 8h à 20h.

Pour les irrigants de la zone Cher amont:

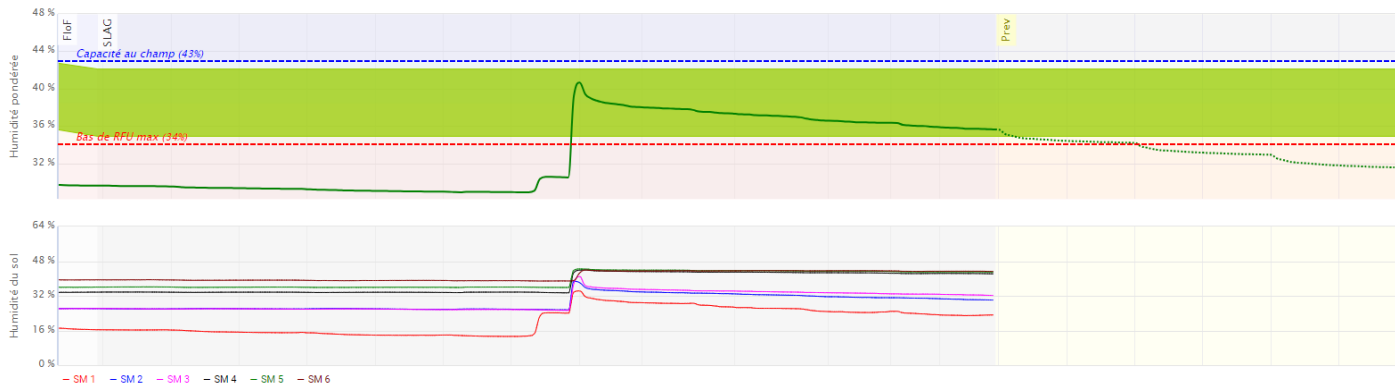
Arrêt total des prélèvements.

[Cliquez sur ce lien pour accéder à l'arrêté préfectoral](#)

La situation hydrologique continuant de se dégrader (comme vous pouvez le voir sur la carte en première page du document), nous vous tiendrons informés de l'évolution de la situation. Pour plus de détails sur la situation des cours d'eau, vous pouvez consulter notre bulletin de suivi des débits.

CONSEILS IRRIGATION

Maïs



Exemple de sonde capacitive installée sur maïs semence

Caractéristiques de la parcelle :

Date de semis : 5 mai 2023

Type de sol : argilo-calcaire

L'humidité du sol le 8 août est légèrement au-dessus du seuil de RFU. Un apport d'eau le 4 août avait permis de réhausser l'humidité et d'atteindre quasiment la capacité au champ.

L'irrigation est recommandée dans les jours à venir puisqu'aucune pluie n'est annoncée cette semaine.

Le second graphique nous montre un bon enracinement de la culture, jusqu'à plus de 40 cm, avec une bonne infiltration. Le dernier horizon (courbe bordeaux) montre une réponse à l'apport d'eau du 4 août.



Attention!

Exceptionnellement, pas d'irrigation la semaine prochaine.
Prochaine diffusion le mardi 22 août.

Bulletin rédigé par :

Julie DENUËLLE et Ludmilla DESHAYES
Conseillères irrigation.

Chambre d'agriculture du Puy-de-Dôme
11 allée Pierre de Fermat
63170 Aubière

puydedome.chambre-agriculture.fr



Avec le soutien financier de

